

# Fiets 033 Groeistad Tourtocht 50 km

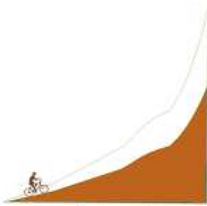
  |  | 51.5 km  
2 keer bekeken | Publiek


## Algemene moeilijkheidsgraad

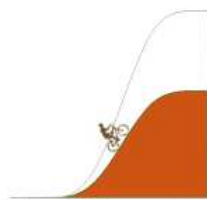
Algemene moeilijkheidscore: 57/100 




## Moeilijkheidsgraad in detail




Totale stijging: 121 m   
Moeilijkheidsgraad (relatief): 5/10



Max. stijging (basis 500m): 3.09 %   
Moeilijkheidsgraad (relatief): 6/10



Lengte: 51.5 km   
Moeilijkheidsgraad (relatief): 6/10

- Gemiddelde stijgingsgraad: 0.32 % (5/10) 
- Netto stijging: 0 m 
- Totale daling: 121 m (5/10) 


# Fiets 033 Groeistad Tourtocht 80 km



 |  | 81.8 km

1 keer bekeken | Publiek


## Algemene moeilijkheidsgraad

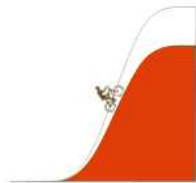
Algemene moeilijkheidsscore: 87/100 



## Moeilijkheidsgraad in detail



Totale stijging: 269 m   
Moeilijkheidsgraad (relatief): 9/10



Max. stijging (basis 500m): 5.27 %   
Moeilijkheidsgraad (relatief): 8/10



Lengte: 81.8 km   
Moeilijkheidsgraad (relatief): 9/10

- Gemiddelde stijgingsgraad: 0.43 % (6/10) 
- Netto stijging: 0 m 
- Totale daling: 269 m (9/10) 

# Fiets 033 groeistad tourtocht 130 km



| | 129 km  
1 keer bekeken | Publiek

## Algemene moeilijkheidsgraad

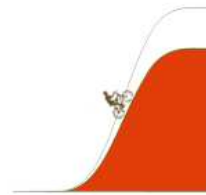
Algemene moeilijkheidscore: 87/100



## Moeilijkheidsgraad in detail



Totale stijging: 422 m   
Moeilijkheidsgraad (relatief): 8/10



Max. stijging (basis 500m): 5.28 %   
Moeilijkheidsgraad (relatief): 8/10



Lengte: 129 km   
Moeilijkheidsgraad (relatief): 10/10

- Gemiddelde stijgingsgraad: 0.46 % (6/10)
- Netto stijging: 0 m
- Totale daling: 422 m (8/10)